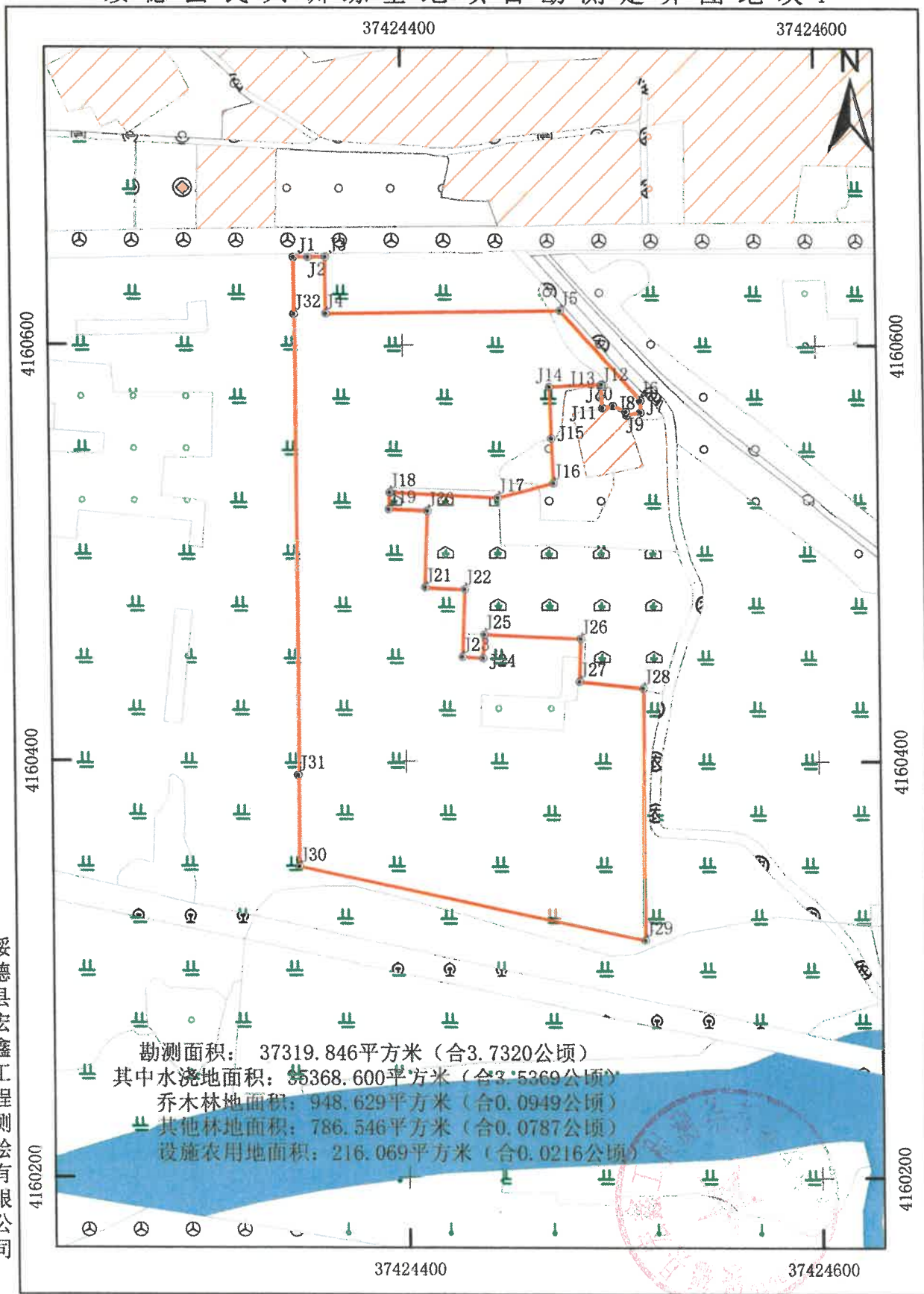


九、勘测定界图

绥德县民兵训练基地项目勘测定界图地块1



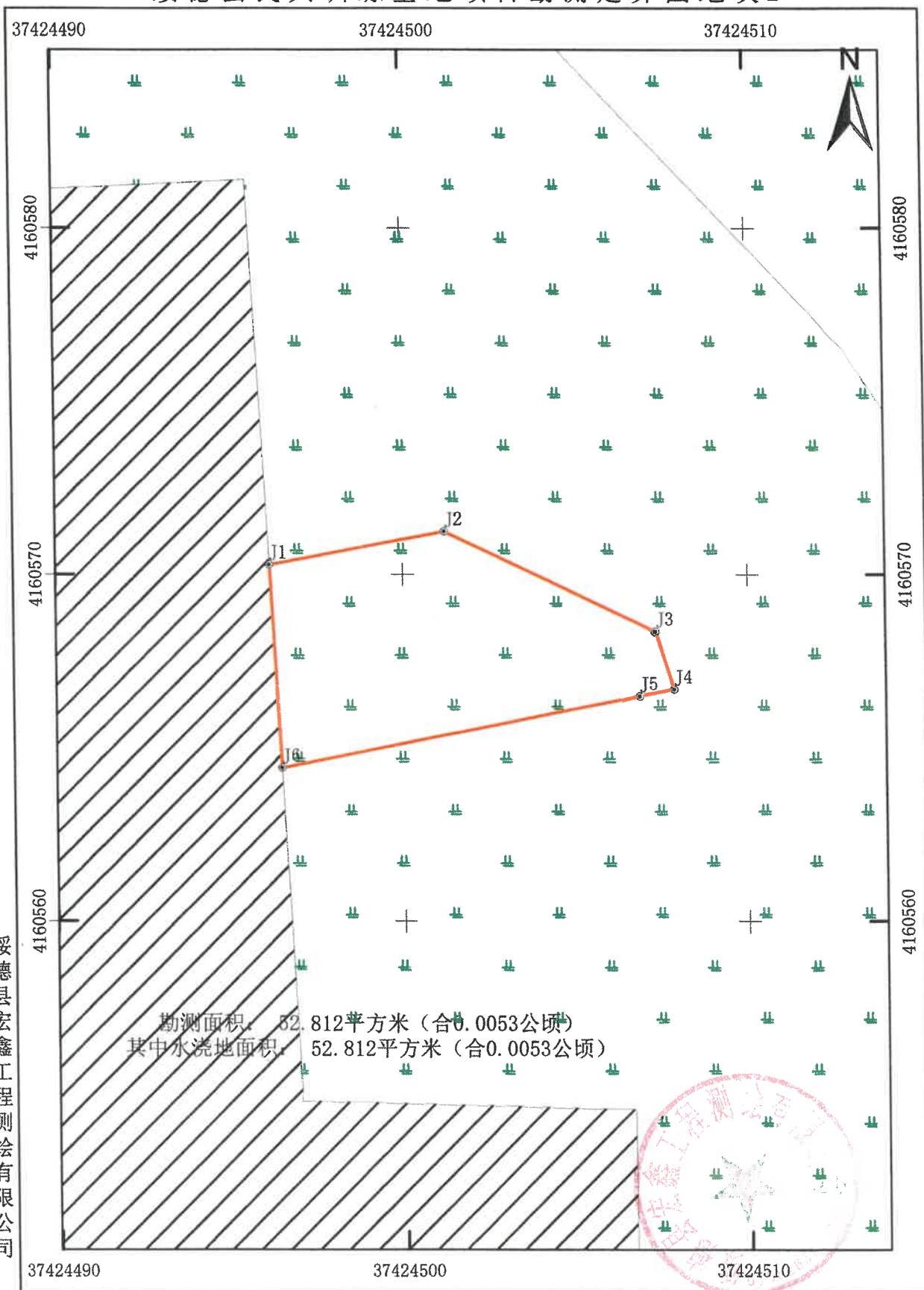
绥德县宏鑫工程测绘有限公司

根据2022年变更调查数据编制
2000国家大地坐标系

1:2,500

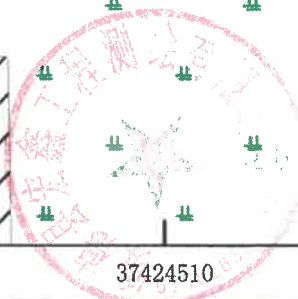
绘图员：何雷
检查员：张浩

绥德县民兵训练基地项目勘测定界图地块2



勘测面积: 52.812平方米 (合0.0053公顷)
 其中水浇地面积: 52.812平方米 (合0.0053公顷)

绥德县宏鑫工程测绘有限公司

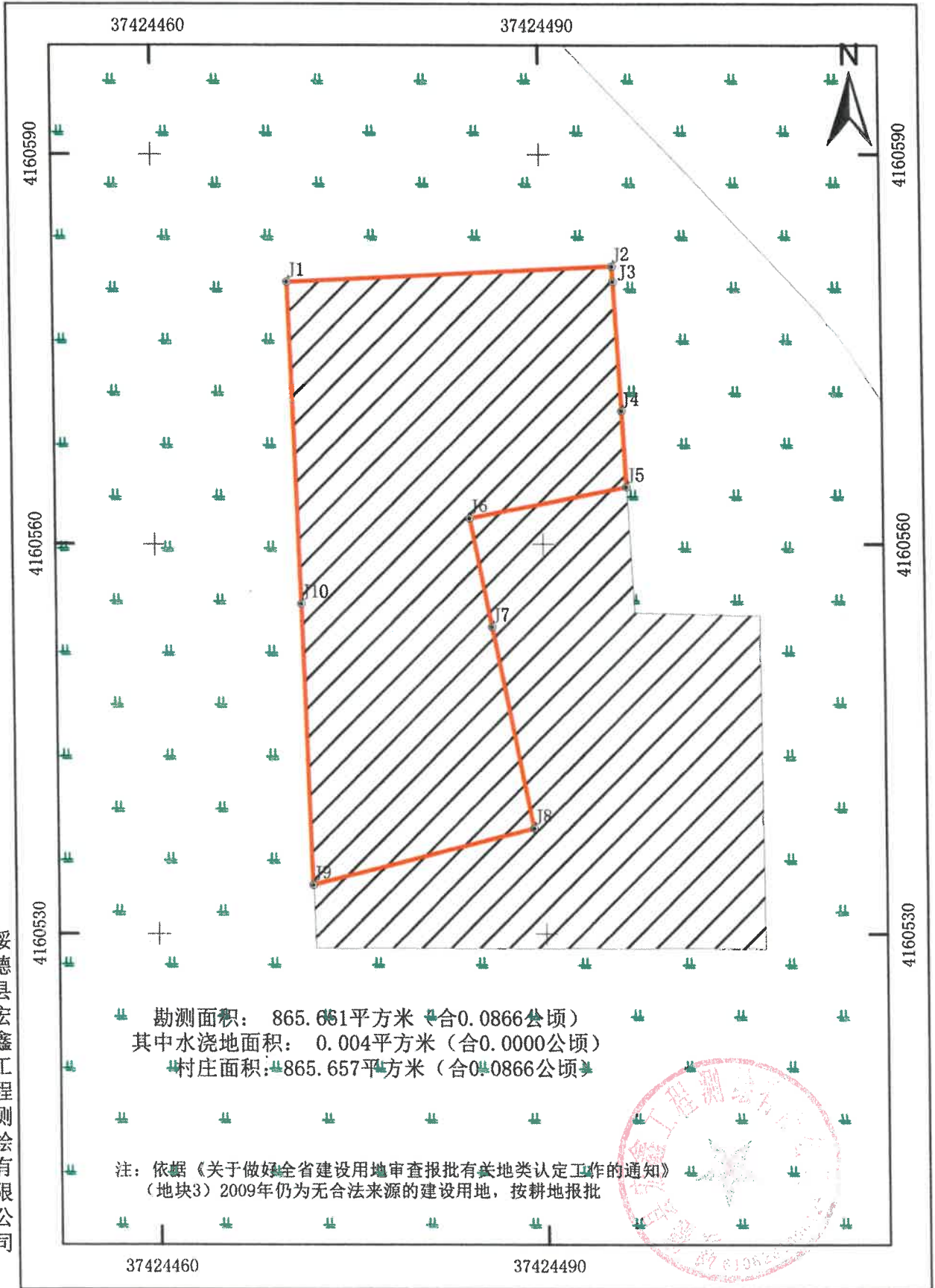


根据2018年变更调查数据编制
 2000国家大地坐标系

1:150

绘图员: 何雷
 检查员: 张浩

绥德县民兵训练基地项目勘测定界图地块3



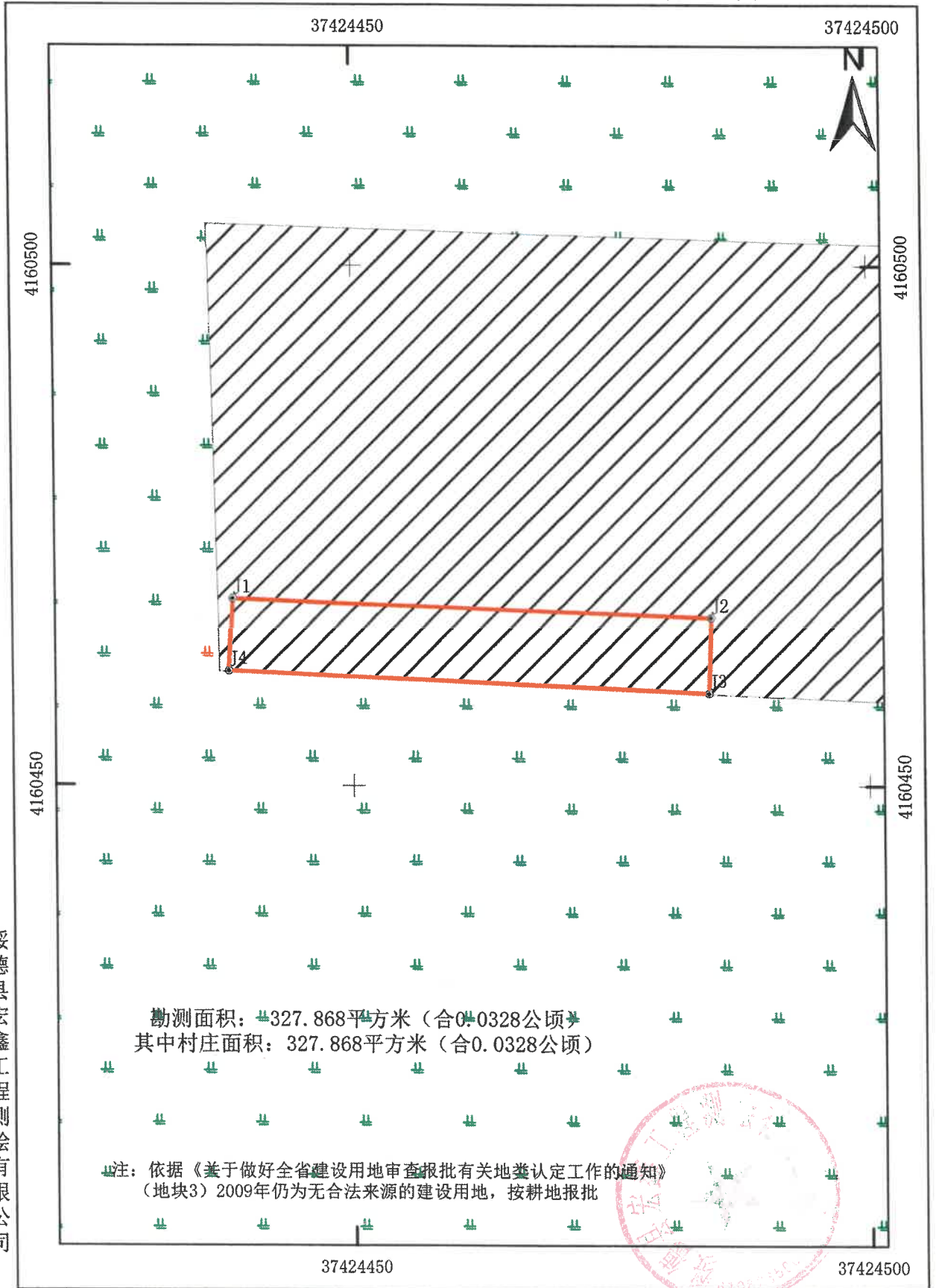
绥德县宏鑫工程测绘有限公司

根据2009年变更调查数据编制
2000国家大地坐标系

1:400

绘图员: 何雷
检查员: 张浩

绥德县民兵训练基地项目勘测定界图地块4



勘测面积：327.868平方米（合0.0328公顷）
 其中村庄面积：327.868平方米（合0.0328公顷）

注：依据《关于做好全省建设用地审查报批有关地类认定工作的通知》
 （地块3）2009年仍为无合法来源的建设用地，按耕地报批

绥德县宏鑫工程测绘有限公司

根据2009年变更调查数据编制
 2000国家大地坐标系

1:500

绘图员：何雷
 检查员：张浩